

ГРАФИЧЕСКОЕ ОПИСАНИЕ
местоположения границ населенных пунктов, территориальных
зон, особо охраняемых природных территорий, зон с особыми
условиями использования территории

«Газопровод высокого давления к д. Барышово с последующей газификацией» Орехово-Зуевского городского округа Московской области, являющегося частью земельного участка 50:24:0000000:76659

(наименование объекта, местоположение границ которого описано (далее - объект))

Раздел 1

Сведения об объекте		
№ п/п	Характеристики объекта	Описание характеристик
1	2	3
1	Местоположение объекта	Московская область, Орехово-Зуевский г.о., д. Барышово
2	Площадь объекта ± величина погрешности определения площади ($P \pm \Delta P$)	1 440 м ² ± 13 м ²
3	Иные характеристики объекта	-

Раздел 2

Сведения о местоположении границ объекта

1. Система координат МСК-50, зона 2					
2. Сведения о характерных точках границ объекта					
Обозначение характерных точек границ	Координаты, м		Метод определения координат характерной точки	Средняя квадратическая погрешность положения характерной точки (M _t), м	Описание обозначения точки на местности (при наличии)
	X	Y			
1	2	3	4	5	6
контур 1					
1	432 807,01	2 277 887,37	Аналитический метод	0,10	—
2	432 798,84	2 277 905,62		0,10	
3	432 797,14	2 277 904,84		0,10	
4	432 797,03	2 277 904,79		0,10	
5	432 792,51	2 277 902,63		0,10	
6	432 800,53	2 277 884,29		0,10	
7	432 805,60	2 277 886,72		0,10	
1	432 807,01	2 277 887,37		0,10	
контур 2					
1	432 729,71	2 277 873,95	Аналитический метод	0,10	—
2	432 722,69	2 277 870,98		0,10	
3	432 722,58	2 277 870,94		0,10	
4	432 705,57	2 277 863,46		0,10	
5	432 697,21	2 277 860,03		0,10	
6	432 696,86	2 277 859,88		0,10	
7	432 690,72	2 277 857,09		0,10	
8	432 661,57	2 277 844,56		0,10	
9	432 642,81	2 277 836,47		0,10	
10	432 632,14	2 277 832,02		0,10	
11	432 639,04	2 277 816,34		0,10	
12	432 566,57	2 277 785,27		0,10	
13	432 560,26	2 277 800,96		0,10	
14	432 554,76	2 277 798,54		0,10	
15	432 561,28	2 277 782,35		0,10	
16	432 577,26	2 277 788,35		0,10	
17	432 577,39	2 277 788,40		0,10	
18	432 596,23	2 277 795,78		0,10	
19	432 612,36	2 277 802,09		0,10	
20	432 612,59	2 277 802,18		0,10	
21	432 622,25	2 277 806,23		0,10	
22	432 635,35	2 277 811,69		0,10	
23	432 650,57	2 277 818,04		0,10	
24	432 650,80	2 277 818,14		0,10	
25	432 669,48	2 277 826,18		0,10	
26	432 698,72	2 277 838,76		0,10	
27	432 698,90	2 277 838,84		0,10	
28	432 704,96	2 277 841,59		0,10	
29	432 713,28	2 277 845,00		0,10	
30	432 713,51	2 277 845,10		0,10	
31	432 716,70	2 277 846,50		0,10	
32	432 714,52	2 277 851,35		0,10	
33	432 699,09	2 277 844,27		0,10	
34	432 644,40	2 277 818,77		0,10	
35	432 639,66	2 277 829,86		0,10	
36	432 666,90	2 277 841,36		0,10	
37	432 665,43	2 277 845,10		0,10	

Раздел 2

Сведения о местоположении границ объекта					
1	2	3	4	5	6
38	432 705,90	2 277 862,86	Аналитический метод	0,10	—
1	432 729,71	2 277 873,95		0,10	
контур 3					
1	432 508,85	2 277 762,32	Аналитический метод	0,10	—
2	432 501,05	2 277 780,74		0,10	
3	432 495,48	2 277 778,54		0,10	
4	432 502,93	2 277 760,93		0,10	
5	432 503,53	2 277 760,22		0,10	
1	432 508,85	2 277 762,32		0,10	
контур 4					
1	432 442,09	2 277 753,61	Аналитический метод	0,10	—
2	432 441,14	2 277 755,86		0,10	
3	432 437,60	2 277 754,32		0,10	
4	432 437,13	2 277 754,10		0,10	
5	432 427,51	2 277 749,29		0,10	
6	432 422,07	2 277 746,60		0,10	
7	432 422,89	2 277 744,73		0,10	
8	432 434,21	2 277 750,56		0,10	
1	432 442,09	2 277 753,61		0,10	
контур 5					
1	432 399,76	2 277 708,29	Аналитический метод	0,10	—
2	432 388,66	2 277 721,30		0,10	
3	432 385,03	2 277 719,38		0,10	
4	432 384,07	2 277 721,05		0,10	
5	432 382,42	2 277 719,48		0,10	
6	432 395,37	2 277 704,20		0,10	
7	432 398,92	2 277 707,57		0,10	
1	432 399,76	2 277 708,29		0,10	
контур 6					
1	432 386,95	2 277 694,89	Аналитический метод	0,10	—
2	432 383,73	2 277 692,99		0,10	
3	432 380,82	2 277 690,65		0,10	
4	432 371,15	2 277 679,62		0,10	
5	432 369,95	2 277 677,67		0,10	
6	432 369,68	2 277 676,91		0,10	
7	432 369,21	2 277 674,75		0,10	
8	432 368,82	2 277 669,35		0,10	
9	432 368,63	2 277 668,63		0,10	
10	432 357,61	2 277 645,75		0,10	
11	432 358,20	2 277 645,48		0,10	
12	432 364,19	2 277 657,55		0,10	
13	432 368,05	2 277 665,22		0,10	
14	432 373,31	2 277 674,52		0,10	
15	432 374,11	2 277 675,84		0,10	
16	432 373,96	2 277 678,90		0,10	
17	432 377,39	2 277 681,19		0,10	
18	432 378,94	2 277 683,72		0,10	
19	432 382,27	2 277 688,78		0,10	
20	432 386,34	2 277 694,18		0,10	
1	432 386,95	2 277 694,89	0,10		
3. Сведения о характерных точках части (частей) границы объекта					
1	2	3	4	5	6
—	—	—	—	—	—

Схема расположения границ публичного сервитута



Масштаб 1:500

Условные обозначения:









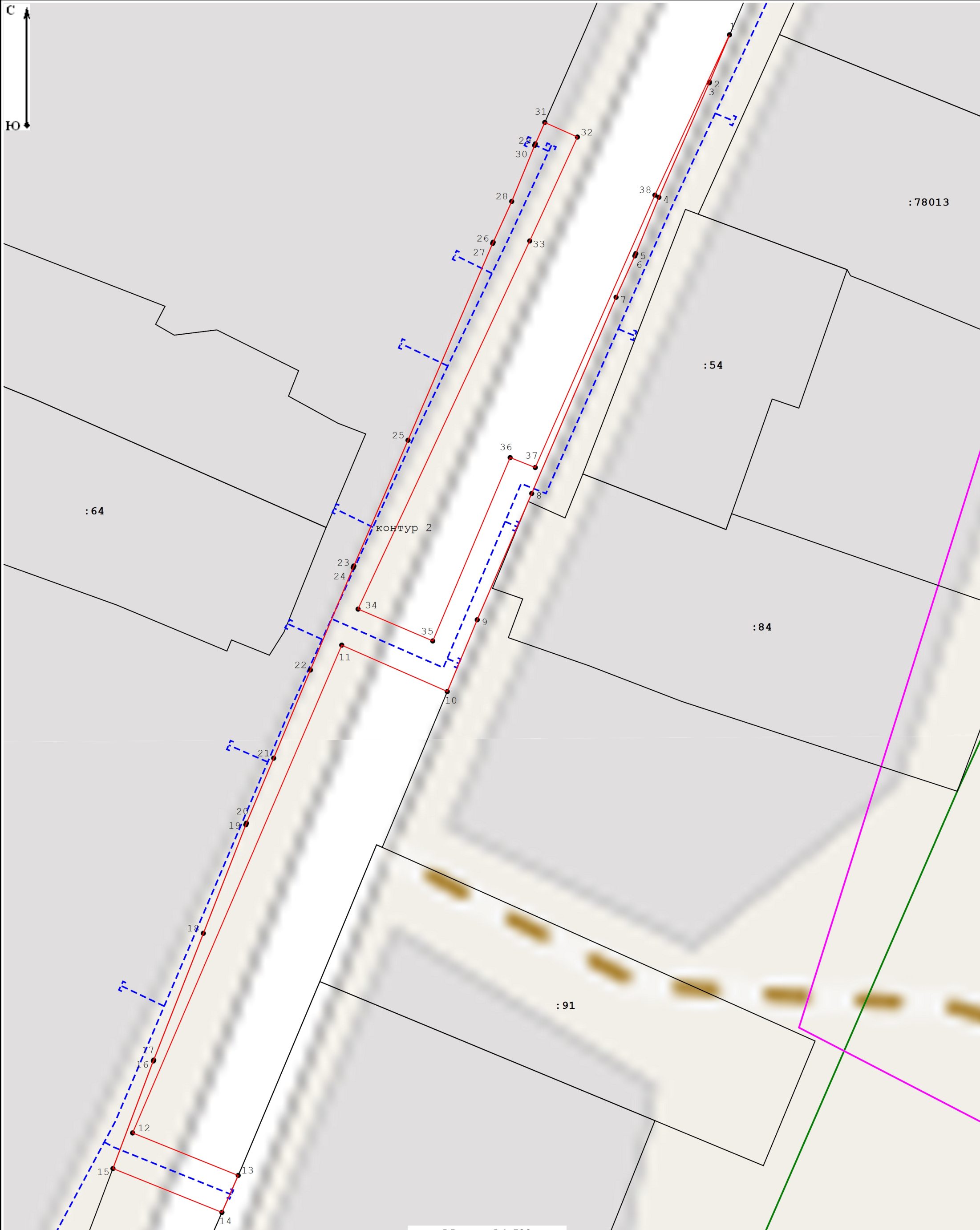
- | | | | |
|--|---|---|--|
|  | - граница кадастрового квартала; |  50:24:0080311 | - номер кадастрового квартала; |
|  | - часть границы, сведения ЕГРН о которой позволяют однозначно определить ее положение на местности; |  :76659 | - обозначение земельного участка, сведения о котором содержатся в ЕГРН; |
|  | 1 - характерная точка границы публичного сервитута; |  | - граница населенного пункта д. Барышово, Орехово-Зуевского г.о., Московской области.; |
|  | - проектируемый газопровод; |  | - граница публичного сервитута. |

Схема расположения границ публичного сервитута

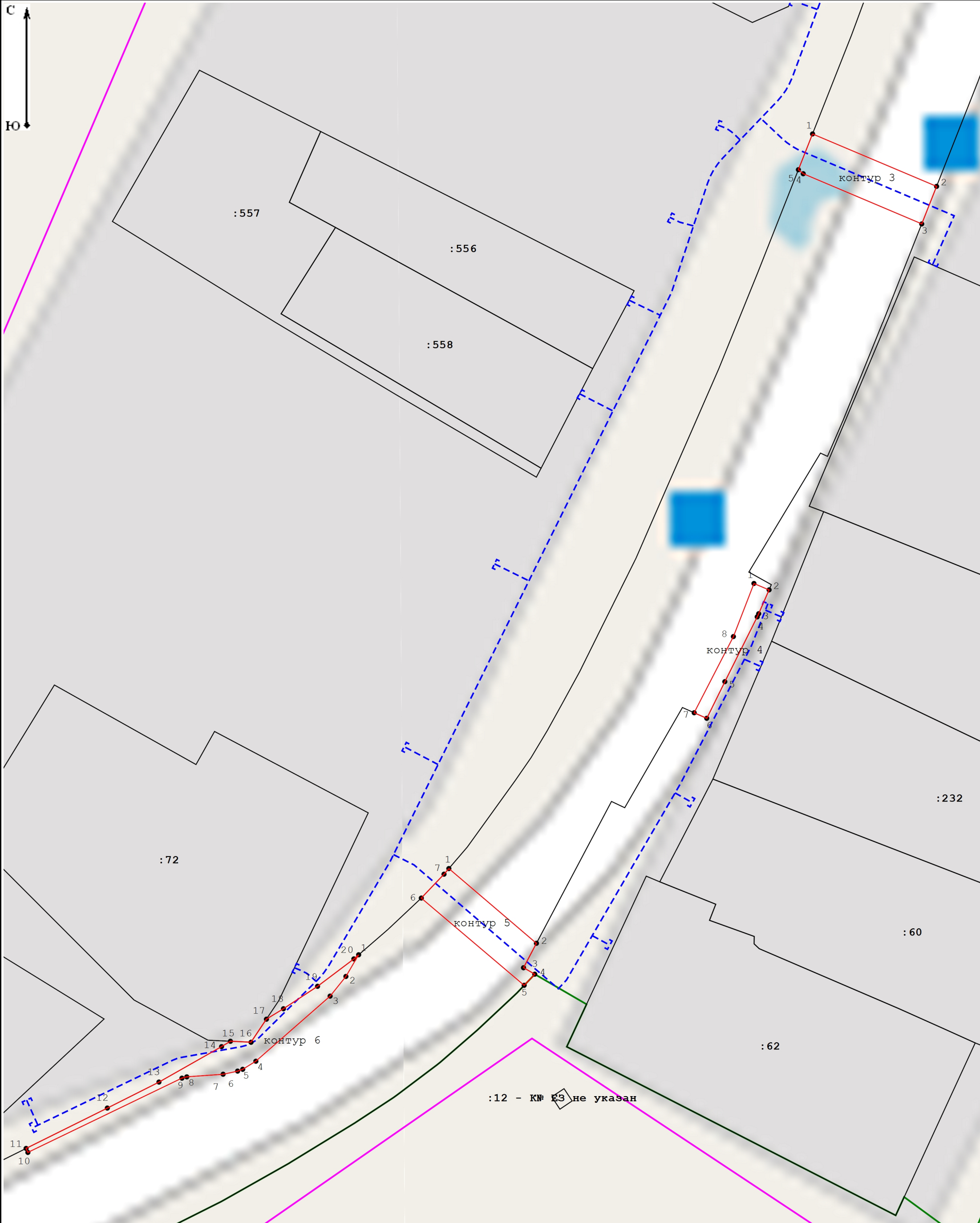


Масштаб 1:500

Условные обозначения:

- - граница кадастрового квартала;
- - часть границы, сведения ЕГРН о которой позволяют однозначно определить ее положение на местности;
- ₁ - характерная точка границы публичного сервитута;
- - - - проектируемый газопровод;
- 50:24:0080311 - номер кадастрового квартала;
- :76659 - обозначение земельного участка, сведения о котором содержатся в ЕГРН;
- - граница населенного пункта д. Барышово, Орехово-Зуевского г.о., Московской области.;
- - граница публичного сервитута.

Схема расположения границ публичного сервитута



Масштаб 1:500

Условные обозначения:

- - граница кадастрового квартала;
- - часть границы, сведения ЕГРН о которой позволяют однозначно определить ее положение на местности;
- 1 - характерная точка границы публичного сервитута;
- - - - - проектируемый газопровод;
- 50:24:0080311 - номер кадастрового квартала;
- :76659 - обозначение земельного участка, сведения о котором содержатся в ЕГРН;
- - граница населенного пункта д. Барышово, Орехово-Зуевского г.о., Московской области.;
- - граница публичного сервитута.